



DISTANCIAS ENTRE
LOCALIDADES

CIUDAD	DIST. KM	KM CAMINADOS	KM FALTAN									
Granada	0,000	0,000	1128,800									
Fulianas	6,600	6,600	1122,200									
Guevejar	5,500	12,100	1116,700									
Cortijo la Dehesilla	6,800	18,900	1109,900									
Deifontes	2,800	21,700	1107,100									
Iznalloz	15,900	37,600	1091,200									
Cortijo de Fauceña	6,300	43,900	1084,900									
Cortijo del Chopo	6,100	50,000	1078,800									
Piñar	2,000	52,000	1076,800									
Cortijo Saladillo	2,700	54,700	1074,100									
Cortijo Aguas Morales Bajo	2,500	57,200	1071,600									
Fuente de las Calaburras	0,400	57,600	1071,200									
Cortijo Fístel Viejo	1,200	58,800	1070,000									
Guadahortuna	7,700	66,500	1062,300									
Fuente del Espino	4,700	71,200	1057,600									
Cortijo de la Cerradura	4,200	75,400	1053,400									
Fuente Vieja	1,200	76,600	1052,200									
Cortijo del Collado	0,470	77,070	1051,730									
Cortijo de Ruiz Cerezo	1,300	78,370	1050,430									
Huelma	3,200	81,570	1047,230									
Venta de la Cruz	2,000	83,570	1045,230									
Cortijo de la Condesa	11,100	94,670	1034,130									
Belmez de la Moraleda	2,700	97,370	1031,430									
Ruinas Horno de Vidrio	3,600	100,970	1027,830									
Cortijo Rincón Blanco	6,700	107,670	1021,130									
Venta de la Miera	2,300	109,970	1018,830									
Jodar	9,600	119,570	1009,230									
C. Puente Viejo y Stª Isabel	9,500	129,070	999,730									
Fuente Romano	0,230	129,300	999,500									
Cortijo Reina Isabel	1,600	130,900	997,900									
Ubeda	10,600	141,500	987,300									
Urbanización	5,300	146,800	982,000									
Rus	4,100	150,900	977,900									
Canena	2,000	152,900	975,900									
El Molinillo (Rtos Romanos)	1,400	154,300	974,500									
Presa de Giribaile	4,700	159,000	969,800									
Casa de la Atalayuela	2,900	161,900	966,900									
Casa del Cañaveral	1,100	163,000	965,800									
Casa de Cristales	1,000	164,000	964,800									
Castillo de Giribaile	1,100	165,100	963,700									



DISTANCIAS ENTRE
LOCALIDADES

CIUDAD	DIST. KM	KM CAMINADO	KM FALTAN									
Guadalén	5,900	171,000	957,800									
Embalse de Guadalén	4,100	175,100	953,700									
Vilchez	5,400	180,500	948,300									
Cortijo de Juan Conejero	4,000	184,500	944,300									
Embalse la Fernandina	2,700	187,200	941,600									
Cortijada Ocho Casas	4,200	191,400	937,400									
Navas de Tolosa	2,900	194,300	934,500									
Urb. Paso de las Carretas	3,400	197,700	931,100									
Venta Nueva	1,200	198,900	929,900									
Miranda del Rey	6,100	205,000	923,800									
Casa Magaña	11,800	216,800	912,000									
S ^{ta} Maria del Castañar, cruce	4,900	221,700	907,100									
Viso del Marqués	6,100	227,800	901,000									
Casa de la Calza	4,050	231,850	896,950									
Bazán	5,600	237,450	891,350									
Casa del Vizco	17,500	254,950	873,850									
Casa de las Envidias	3,900	258,850	869,950									
Puente y Molino de Santiago	4,400	263,250	865,550									
Ermita de San Blas y Santiago	0,950	264,200	864,600									
Moral de Calatrava	5,100	269,300	859,500									
Almagro	14,600	283,900	844,900									
Casa de la Membrilleja	8,800	292,700	836,100									
Casa de la Celadilla	4,600	297,300	831,500									
Miguelturra	5,200	302,500	826,300									
Ciudad Real	5,600	308,100	820,700									
Finca Valcansado	8,300	316,400	812,400									
Puente Embalse el Vicario	1,200	317,600	811,200									
Peralvillo	3,000	320,600	808,200									
Fernancaballero	7,400	328,000	800,800									
Malagón	7,400	335,400	793,400									
Fuente el Fresno	10,700	346,100	782,700									
Ermita de San Cristobal	4,100	350,200	778,600									
Urbanización el Fresno	1,300	351,500	777,300									
Casa del Cortijillo	2,000	353,500	775,300									
Venta de la Andaluza	2,900	356,400	772,400									
Urda	12,300	368,700	760,100									
Casa del Pizarro	8,400	377,100	751,700									
C. Pedrera y Fresnedal	2,000	379,100	749,700									
Venta de Juan de Dios	0,830	379,930	748,870									
Navas de Ganado	11,300	391,230	737,570									



DISTANCIAS ENTRE
LOCALIDADES

CIUDAD	DIST.	KM	KM									
	KM	CAMINADO	FALTAN									
Los Yebenes	4,400	395,630	733,170									
Molino de viento	1,900	397,530	731,270									
Orgaz	6,300	403,830	724,970									
Casa de Salibo	5,900	409,730	719,070									
Sonseca	3,500	413,230	715,570									
Ajofrín	4,170	417,400	711,400									
Ermita de los Cuatro Caminos	3,860	421,260	707,540									
Casa de la Dehesilla	3,840	425,100	703,700									
Cobisa	4,900	430,000	698,800									
Club-Urbanización Pozuela	3,700	433,700	695,100									
Toledo	4,200	437,900	690,900									
Urbanización Vista Hermosa	3,700	441,600	687,200									
Nave Industrial	6,100	447,700	681,100									
Casas de Estívez	2,000	449,700	679,100									
Casas de Bergonza	1,900	451,600	677,200									
Casas Cambrillos Viejos	4,000	455,600	673,200									
Casas de Cañillas Nuevas	2,100	457,700	671,100									
Rielves	5,200	462,900	665,900									
Huecas	6,100	469,000	659,800									
Novés	8,100	477,100	651,700									
San Silvestre	3,900	481,000	647,800									
Quismondo	4,600	485,600	643,200									
Casas Coloniales	8,700	494,300	634,500									
Escalona	1,900	496,200	632,600									
Paredes de Escalona	5,000	501,200	627,600									
Fuente	2,200	503,400	625,400									
Fuente Martoja	2,900	506,300	622,500									
Fuente Pedazo de Batalla	1,000	507,300	621,500									
Cenicientos	2,600	509,900	618,900									
Cadalso de Los Vidrios	5,700	515,600	613,200									
Parador de Corcuera	5,900	521,500	607,300									
Toros de Guisando	2,400	523,900	604,900									
Urb. El Madroño	4,000	527,900	600,900									
Venta de Valsordo	3,800	531,700	597,100									
Ermita Valsordo	1,400	533,100	595,700									
Cebreros	2,500	535,600	593,200									
San Bartolomé de Pinares	14,500	550,100	578,700									
El Herradón	3,900	554,000	574,800									
Punto de Mitad de Camino	10,400	564,400	564,400									
Tornadizos de Avila	0,950	565,350	563,450									



DISTANCIAS ENTRE
LOCALIDADES

CIUDAD	DIST. KM	KM CAMINADO	KM FALTAN									
Centro Naturavilla	3,050	568,400	560,400									
Casas de Rivilla	1,200	569,600	559,200									
Avila	4,000	573,600	555,200									
Narrillos de San Leonardo	6,850	580,450	548,350									
Cardeñosa	6,900	587,350	541,450									
Peñalba de Avila	3,650	591,000	537,800									
Gotarrendura	6,600	597,600	531,200									
Hernansancho	4,000	601,600	527,200									
Villanueva de Gómez	3,400	605,000	523,800									
El Bohondón	4,300	609,300	519,500									
Tiñosillos	2,300	611,600	517,200									
Arévalo	15,400	627,000	501,800									
Poligono Industrial	1,200	628,200	500,600									
Palacios de Goda	7,500	635,700	493,100									
Honquillana (Ruinas)	3,200	638,900	489,900									
Cruce entrada a Ataquines	4,100	643,000	485,800									
San Vicente de Palacios	6,100	649,100	479,700									
Medina del Campo	12,600	661,700	467,100									
Laguna de la Cominera	5,900	667,600	461,200									
Rueda	7,300	674,900	453,900									
Poligono Naves	4,800	679,700	449,100									
Tordesillas	6,150	685,850	442,950									
Villavieja del Cerro	6,200	692,050	436,750									
Bercero	4,000	696,050	432,750									
Fuente de Los Santos	4,900	700,950	427,850									
Vega de Vadeltronco	2,550	703,500	425,300									
Mota del Marqués	7,700	711,200	417,600									
Cruce de Villardefrades	13,600	724,800	404,000									
San Pedro de Latarce	6,300	731,100	397,700									
Villalpando	18,600	749,700	379,100									
Cerecinos de Campos	8,150	757,850	370,950									
San Esteban del Molar	7,000	764,850	363,950									
Poblado y Fabrica Piensos	7,900	772,750	356,050									
Parador del Puente Romano	0,750	773,500	355,300									
Benavente	5,600	779,100	349,700									
Stª Cristina de la Polvorosa	3,900	783,000	345,800									
Quiruelas de Vidriales	10,300	793,300	335,500									
Santa Marta de Tera	14,300	807,600	321,200									
Calzadilla de Tera	11,300	818,900	309,900									
Olleros de Tera	1,900	820,800	308,000									







DISTANCIAS ENTRE
LOCALIDADES

CIUDAD	DIST. KM	KM CAMINADO	KM FALTAN									
<i>Ermita nra. Sr. de Agouanzal</i>	1,900	822,700	306,100									
<i>Embalse de Agouanzal</i>	2,100	824,800	304,000									
Villar de Farfón	3,500	828,300	300,500									
Rionegro del Puente	6,100	834,400	294,400									
<i>Venta de los Mayos</i>	5,200	839,600	289,200									
Mombuey	3,800	843,400	285,400									
<i>Granja</i>	2,100	845,500	283,300									
Valdemerilla	2,550	848,050	280,750									
Cernadilla	3,600	851,650	277,150									
San Salvador de Palazuelo	1,900	853,550	275,250									
Entrepeñas	3,400	856,950	271,850									
Asturianos	2,850	859,800	269,000									
Palacios de Sanabria	3,300	863,100	265,700									
Remesal	2,300	865,400	263,400									
Otero de Sanabria	2,800	868,200	260,600									
Triufé	2,500	870,700	258,100									
Puebla de Sanabria	4,300	875,000	253,800									
<i>Diseminado</i>	2,800	877,800	251,000									
<i>Ventas de Arriba</i>	7,100	884,900	243,900									
Terroso	0,350	885,250	243,550									
Requejo	2,050	887,300	241,500									
<i>Línea Alta Tensión-Vías</i>	5,300	892,600	236,200									
Pardonelo	7,000	899,600	229,200									
Aciberos	3,900	903,500	225,300									
Lubian	4,000	907,500	221,300									
<i>Ermita - Fuente de la Tuiza</i>	2,000	909,500	219,300									
A Canda	4,900	914,400	214,400									
A Vilavella	3,200	917,600	211,200									
O Pereiro	3,600	921,200	207,600									
O Canizo	5,300	926,500	202,300									
A Gudiña	3,500	930,000	198,800									
A Venda Do Espino	4,500	934,500	194,300									
A Venda Da Teresa	3,200	937,700	191,100									
A Venda Da Capeña	2,400	940,100	188,700									
A Venda Do Bolaño	3,000	943,100	185,700									
Campobecerras	6,900	950,000	178,800									
Portocamba	3,100	953,100	175,700									
Eiras	4,800	957,900	170,900									
<i>Fuente de la Ortiga</i>	1,900	959,800	169,000									
Laza	4,300	964,100	164,700									



DISTANCIAS ENTRE
LOCALIDADES

CIUDAD	DIST. KM	KM CAMINADO	KM FALTAN									
Soutelo Verde	3,700	967,800	161,000									
Tamicelas	2,750	970,550	158,250									
Alberguería	5,500	976,050	152,750									
<i>Cruz de Madern</i>	2,800	978,850	149,950									
Vilar de Barrio	4,400	983,250	145,550									
Boveda	2,100	985,350	143,450									
Bobadela	6,500	991,850	136,950									
Padroso	1,200	993,050	135,750									
Cima de Vila	1,600	994,650	134,150									
Quintela	1,500	996,150	132,650									
Xunqueira de Ambia	1,400	997,550	131,250									
Outorelo	3,000	1000,550	128,250									
A Chouzana	1,800	1002,350	126,450									
<i>Gaspar</i>	1,100	1003,450	125,350									
A Beirada	0,600	1004,050	124,750									
Ousende	1,000	1005,050	123,750									
Penelas	0,800	1005,850	122,950									
O Venda Do Rio	2,200	1008,050	120,750									
Pereiras	0,350	1008,400	120,400									
A Castellana	2,200	1010,600	118,200									
Reboredo	2,000	1012,600	116,200									
Seixalvo	3,000	1015,600	113,200									
Ourense	3,700	1019,300	109,500									
Abeleda	8,200	1027,500	101,300									
Liñares	2,200	1029,700	99,100									
Reguengo-Cima de Vila	1,300	1031,000	97,800									
Rouxos	1,000	1032,000	96,800									
Ponte Mandrás	2,700	1034,700	94,100									
Pulledos	2,600	1037,300	91,500									
A Casanova	1,500	1038,800	90,000									
Cea	1,900	1040,700	88,100									
Silvaboa	4,400	1045,100	83,700									
Pielas	1,700	1046,800	82,000									
<i>Ermida Santa Isabel</i>	1,200	1048,000	80,800									
Oseira (Monasterio)	1,700	1049,700	79,100									
Vilarello	2,000	1051,700	77,100									
Carballediña	1,400	1053,100	75,700									
Outeiro	1,200	1054,300	74,500									
A Gouxa	2,000	1056,300	72,500									
Bidueiros	1,000	1057,300	71,500									



DISTANCIAS ENTRE
LOCALIDADES

CIUDAD	DIST. KM	KM CAMINADO	KM FALTAN									
San Martiño	0,900	1058,200	70,600									
O Castro (Doxon)	2,200	1060,400	68,400									
<i>Capela de Santo Domingo</i>	3,500	1063,900	64,900									
Puxallos	2,500	1066,400	62,400									
Ponteneufe	2,300	1068,700	60,100									
A Xesta	1,600	1070,300	58,500									
Botos-Estc.de Lalin	2,700	1073,000	55,800									
Baxan	0,500	1073,500	55,300									
Botos-San Xoan	1,000	1074,500	54,300									
Dorsión	2,000	1076,500	52,300									
A Laxe	2,100	1078,600	50,200									
A Eirexe	2,700	1081,300	47,500									
A Borralla	0,900	1082,200	46,600									
A Ponte Taboada	1,400	1083,600	45,200									
Trasdovalo	0,600	1084,200	44,600									
Trasfontao	2,100	1086,300	42,500									
Silleda	1,900	1088,200	40,600									
O Foxo	1,100	1089,300	39,500									
O Espiño	1,000	1090,300	38,500									
San Fiz	0,200	1090,500	38,300									
Gamil	0,800	1091,300	37,500									
Bandeira	3,900	1095,200	33,600									
A Vilaríño	1,900	1097,100	31,700									
Dornelas	3,200	1100,300	28,500									
A Carballeira	4,000	1104,300	24,500									
O Seixo	1,200	1105,500	23,300									
Castro	0,700	1106,200	22,600									
Puente Ulla	2,100	1108,300	20,500									
A Afamelga	2,300	1110,600	18,200									
Outeiro-Fuente Santiaguíño	2,000	1112,600	16,200									
Cachosenante-Ardaris	3,600	1116,200	12,600									
Lestedo	0,800	1117,000	11,800									
Gándara	2,500	1119,500	9,300									
Cañoteira	1,400	1120,900	7,900									
Aldreí	1,400	1122,300	6,500									
<i>Ermita de Santa Lucía</i>	1,900	1124,200	4,600									
Piñeiro	0,400	1124,600	4,200									
Angrois	1,400	1126,000	2,800									
<i>Colegiats del Sar</i>	1,600	1127,600	1,200									
Santiago de Compostela	1,200	1128,800	0,000									



DISTANCIAS ENTRE LOCALIDADES



Refugio de Peregrinos



Parroquial



Municipal



Restaurante



Privado



Parroq/ Municip.



Bar - Bocadillos



Hotel - Hostal - Pensión



Banco - Cajero Electronico



Farmacia



Atención Médica



Taller Bicicletas



Iglesia - Oficios Religiosos

Los datos de los servicios que figuran en cada una de las localidades, pueden verse alterados, bien por la creación de nuevos o bien por el cierre de algún servicio existente.

Intentaremos tener este listado lo más actualizado posible para lo cual queremos contar con vuestra colaboración.

Podéis ayudarnos remitiendo a nuestro correo electrónico cualquier dato que veáis que pueda afectar a alguna de las localidades referenciadas y nosotros procederemos a la rectificación con el fin de mantener al peregrino lo más informado posible.