



# PRESQUE TOUT SUR LE CAMINO DE INVIERNO



PLAN DU SITE | Bienvenue | Motivations | [HISTOIRE ET LÉGENDES](#) | Associations jacquaires | Revues électroniques | Pèlerinage et humour | Vidéos pour découvrir | Chansons de Compostelle | Les patronages de saint Jacques | Que penser de la marche | Conseils pratiques | La credencial | Adresses et liens | [GENEALOGIE](#) | [RANDONNÉE](#) | Nous contacter

St Jacques en Belgique À propos de pèlerin, pèlerinage... Statue st Jacques et pèlerins  
Nos étapes et logements Tampons sur nos chemins Cartes des chemins vers Compostelle  
Hébergements pèlerins Guides papiers et électroniques Réflexions rencontres  
Vécu en photos Croquis en chemin  
Presque tout sur les différents chemins  
Nos articles écrits dans le Pecten (Revue de l'Assoc. belge des amis de St-Jacques-de-Compostelle) ou ailleurs



**[Le camino de Invierno c'est quoi ?](#)**

**[Cartes et profil du camino de Invierno](#)**

**[Vidéo pour découvrir le camino de Invierno](#)**

**[Les hébergements et services sur le camino de Invierno](#)**

**[Les guides pour le camino de Invierno](#)**

**[Les guides gratuits téléchargeables pour le camino de Invierno](#)**

**[Application pour smartphone pour le camino de Invierno](#)**

**[Traces GPX & KML](#)**

## C'EST QUOI ?

Le Camino de Invierno (galicien : Camiño de Inverno ou « chemin d'hiver » en français) est un chemin très ancien utilisé notamment pour éviter en hiver, la montagne enneigée du Cebreiro. L'itinéraire utilise principalement l'ancienne voie romaine pour le transport du minerai des mines qui suit la rivière Sil.

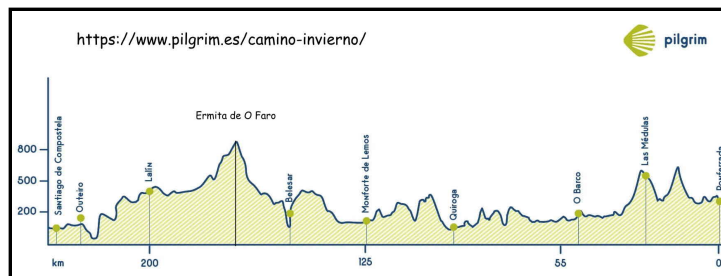
Ce n'est pas une route de plaine. l'altitude varie entre ± 51 m et ± 1120 m

Long de 263 km, cette route quitte le Camino Francés à Ponferrada, traverse les anciennes mines d'or romaines de Las Médulas, suit le fleuve Sil, traverse la région viticole de Ribeira Sacra et le fleuve Minho, monte le Monte Faro et rejoint la vía de la Plata à A Laxe. Cet itinéraire est unique car il traverse les quatre provinces de Galice: Ourense, Lugo, Pontevedra et La Corogne (Camino de Invierno — Wikipédia (wikipedia.org)).

Ce chemin constitue une alternative intéressante au camino Francés pour qui veut éviter la foule qui l'encombre particulièrement dans les 100-150 derniers km. (ci dessous les pèlerin.es et les tourigrinos attendant l'ouverture d'une auberge à Sarria)



## CARTES ET PROFIL



## VIDÉO POUR DÉCOUVRIR LE CAMINO DE INVIERNO

Une version courte (1'10") : Invierno 1'10" ou Camino de Invierno (Ponferrada - Santiago)|

Une version un peu plus longue en espagnol (3'15") : Invierno 3'15" ou CAMINO DE INVIERNO

## LES HÉBERGEMENTS ET SERVICES

**Ponferrada** : 

auberge mun.: **San Nicolás de Flüe Suize**; Calle Obispo Camillo Lorenzo 2 ; à l'entrée de la ville; 186 lits; équip. compl.; abri vélos ; cApplication pour smartphone pour le camino de Invierno

ouvert toute l'année; 987.413.381 ; [peregrinosflue@terra.es](mailto:peregrinosflue@terra.es) ;

<http://www.sannicolasdeflue.com/> (01/2022)


auberge pr. **Alea** ; C. Teleno , 33 ; 18 lits ; pas de cuisine ; pt. déj. : 4 €; repas ; 10 € ; WiFi ; 13 € ; ouvert de mars à octobre ; 987.404.133 ou 660.416.251 ;

<http://alberguealea.com> [info@alberguealea.com](mailto:info@alberguealea.com) ; (01/2022)

auberge pr. **Guiano** : Avda del Castillo 112 ; 90 lits + chambres ; APMR ; équip. compl. ; abri vélos ; WiFi ; 15 € ; ouvert de mars à octobre ; 987.409.327 ;

[info@albergueguiana.com](mailto:info@albergueguiana.com) : <http://www.albergueguiana.com/> (01/2022)

**le départ depuis Ponferrada se fait par le pont de Boeza, en prenant la première rue à gauche en partant de l'auberge municipale**


**Toral de Merayo (5,5 km)** : 

la suite sur [Les hébergements et services sur le camino de Invierno](#)

Liste des hébergements et services téléchargeable au format docx ou PDF

## LES GUIDES PAPIERS

### EN FRANÇAIS



**Titre** : *Le chemin de l'Hiver. El Camino Invierno*

**Auteur** : Gérard du camino (Gérard Rousse)

**Année** : janvier 2015 (mise à jour PDF disponible)

: <http://www.guides-cheminsdecompostelle.com/>

**Nombre de page** : 76


**ISBN** : 979-10-91645-04-1

**Prix** : 18 € + port soit 19,76 € pour la France et 18,50€ pour l'Europe

**Description et Commentaires** :

Vous trouverez aussi les cartes des étapes, les distances et dénivelés de ville en village, les endroits à visiter, un historique des principales villes traversées et bien sûr les bonnes adresses (hébergements et restauration).

**Pour commander** : <http://www.guides-cheminsdecompostelle.com/>



## IN ENGLISH

**Titre :** *A pilgrim's guide to the Camino Sanabrés. Ourense - A Laxe - Santiago & Camino Invierno Ponferrada - A Laxe - Santiago*

**Auteur :** John Brieley

**Editeur :** Camino Guides

**Année :** 2021


**Nombre de page :** 144

**ISBN :** 978-191221-621-5

**Prix :** 18,65 €

**Description et Commentaires :** carte générale et 14 cartes journalières, plans de villes, liste des services et hébergements

**Pour commander :** <https://www.amazon.fr/>



## EN ESPAÑOL

**Titre :** *Guía Camino de Invierno a Santiago*

**Auteur :** Aida Menéndez Lorenzo

**Nombre de pages :** 204

**Prix :** 20,00 € (IVA incluido)+ gastos de envío.; Gastos de envío peninsulares 2,80 €. ; Gastos de envío Europa 6,80 €

**Description et Commentaires :** Fotografías en color.

Información de los puntos de interés a visitar con referencias históricas. Mapa general de todo el Camino. Mapas y perfiles de cada etapa. Información para bicicletas por etapas y tramos. Códigos QR y direcciones web(Alojamientos y restaurantes de los pablaciones por las que pasa). Historia de la recuperación del Camino de invierno

**Pour commander :** <https://www.caminodeinvierno.com/>

## LES GUIDES GRATUITS TÉLÉCHARGEABLES

**Titre :** Camino de Invierno Wintercamino

**Auteur :** la Nederlands Genootschap van Sint-Jacob

**Date :** 2016

**Commentaire :** en Néerlandais

**Téléchargeable :** [Winter camino.pdf](#)

**Titre :** Camino Invierno Guide for 2019

**Auteur :** Sacramento Pilgrims (<https://sacramentopilgrims.com/camino-invierno/> )

**Date :** 2019

**Commentaire :** en Anglais

Téléchargeable : <https://www.dropbox.com/> ou [Inviernoguide.pdf](#)

## APPLICATIONS POUR SMARTPHONE



**Buen camino\_(iOS) et (Android)** par le pèlerin et journaliste Carlos Mencos, auteur de plusieurs guides.

Disponible en espagnol, anglais, français, italien et allemand

D'autres applications sur [Applications guides pour smartphone](#)

## TRACES GPX ET KLM

[2021/08/camino\\_invierno.gpx](#)

[2021/08/camino\\_invierno.kml](#)

publiées toutes deux par la [Vlaams Compostelagenootschap](#)

D'autres traces sur [Site web fournissant des traces pour GSM et smartphones](#)

créé le 01/06/2022